



500-ЛЕТИЕ ВОЗВЕДЕНИЯ ТУЛЬСКОГО КРЕМЛЯ

Рабочая тетрадь



2019 Г.
КОРПОРАТИВНЫЙ УНИВЕРСИТЕТ РДШ
Москва, ул. Усачёва, 64

Урок 1

Задание 1. Заполните пропуски в тексте

Первое упоминание о Туле в Никоновской летописи значится в _____ году. Эта дата считается годом основания Тулы. Однако первое достоверное упоминание о Туле содержится в договоре _____ года между Московским князем _____ и князем Рязанским _____. Город много раз переходил от Рязани к Москве и обратно, пока окончательно не вошёл в состав Московского княжества.

Славянские племена вятичей на территории среднего течения Оки появились в _____ веках. Вятичи занимались _____.

В хозяйстве они использовали _____, что указывает на развитие _____. В 9-10 веке вятичи платили дань _____. После падения каганата и вплоть до конца 11 века их племена сохраняли независимость.

Скорее всего поселение на месте Тулы было основано _____ князьями, которые в конце 11 — начале 12 веков владели этими землями. Поселение предназначалось для гарнизона, собирающего дань с вятичей, которые жили в густых окрестных лесах.

Жители Тулы, по преданиям, уверяют, что город в старину находился между двумя реками: _____.

Московский князь _____ в _____ году повелел насельцам Старого городища оставить его и заложить дубовый острог на другом берегу Упы. Новый деревянный острог был вооружён немецкими и московскими пищалями и пушками и был закончен в _____ году.

Посадские деревянные укрепления Тулы долгое время являлись границей города и служили домом для всех туляков. Они простояли до _____ года.

У современных историков и археологов есть другая версия: старая Тула находилась на месте _____.

Для обоснования такой точки зрения есть ряд признаков:

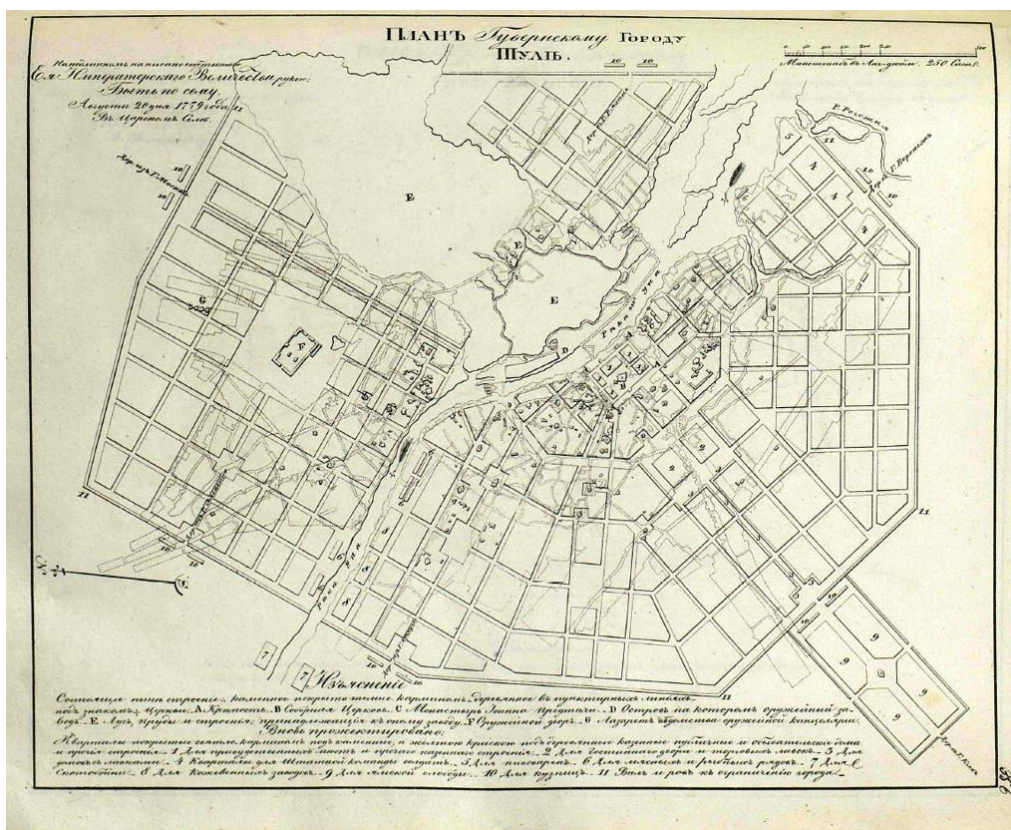
- 1) _____;
- 2) _____;
- 3) _____.

Вывод: _____ возможное _____ расположение _____ Старой _____ Тулы находилось _____.

Задание 2. Запишите основные версии появления названия города Тулы?

- 1) _____
- 2) _____
- 3) _____
- 4) _____
- 5) _____
- 6) _____

Задание 3. Начертить на карте примерные границы расположения первоначального острога, который указал построить Василий III.



Задание 4.

Составьте как можно больше вопросов, используя вопросительные слова и термины из 2х столбцов. (Термины и вопросительные слова могут повторяться).

Затем задайте вопросы соседу по парте и постарайтесь без ошибок ответить на вопросы своего одноклассника.

Вопросительные слова	Основные понятия темы
Когда?	Тула
Что?	Летопись
Где?	Реки
Кто?	Вятичи
Почему?	Полуземлянки
Откуда?	Городища
Какой?	Крапивенские ворота
Чем?	
Каково назначение?	
Сколько?	

Задание 4. Проведи собственное исследование, используя статьи словарей (например, «*Культурология. Словарь терминов, понятий, имен*» А.Н. Садохина,

КРЕМЛЬ (до XIV в. — детинец, город, град) — центральная укрепленная часть русского средневекового города. Кремль обычно располагался на высоком месте вблизи реки или озера. Рельеф местности диктовал его планировку, а военно-оборонительные требования — количество башен и расстояний между ними. Стены кремля вначале строили из земли и древесины, затем — из камня. Окружались они рвом с водой. Внутри кремля обычно находились дворец князя, дома бояр и знатных лиц, собор. Это были самые высокие строения русского города, поэтому кремль доминировал в городской застройке, являлся градообразующим ядром. Дороги, которые шли к воротам кремля, часто становились основой радиальной или веерной планировки посада (жилых районов города). Самыми древними кремлями XI–XIII вв. являются постройки в Новгороде, Старой Ладоге, Пскове. В XVI–XVII вв. появились кремли в Н. Новгороде, Туле, Коломне, Казани, Ростове Великом, Смоленске и др. Самой известной постройкой является Московский Кремль, знаменитый своими кирпичными стенами (длиной 2,25 км с 20 башнями), каменными соборами XV–XVI вв., колокольней Ивана Великого, дворцами. Постепенно кремли утратили оборонительную функцию, поэтому при перепланировке русских городов в конце XVIII — начале XIX вв. они превратились в административные центры и стали восприниматься как историко-художественные ансамбли.

«*Толковый словарь русского языка*» Д.Н. Ушакова,

КРЕМЛЬ

КРЕМЛЬ, кремля, м. В старых русских городах - внутренняя городская крепость. Московский кремль. Стены кремля.

«*Этимологический словарь русского языка*» Макса Фасмера

Этимологический словарь Макса Фасмера

кремль

Род. п. -мля "крепость внутри города", др.-русск. кремль, I Соф. летоп. под 1445 г.; Мунехин (1493 г.), стр. 216; библия 1499 г. и др. (Срезн. I, 1320), также крем(ь)никъ, 1331 г. (Забелин, Энци. Слов. 38, 930). Сюда же: кремь м. "часть засеки, где растет лучший строевой лес", кремлёвый "крепкий, прочный" (о строительном лесе), кремлёвая сосна "сосна на опушке леса (на сухой почве)", тоб. (ЖСт., 1899, вып. 4, стр. 497). Родственно кремень и кромá (см.), согласно Миклошичу (Mi. EW 137), Соболевскому (РФВ 70, 86 и сл.). Из *кремльнь произошло нем. Kremelin (Майерберг), франц. Kremlin; см. Соболевский, там же. Неприемлемо фонетически объяснение из кыпч. kǎrtǎn "крепость", монг. keget, калм. keġ, вопреки Рамstedту (KWb. 227), Рясянену (FUF Anz. 24, 49).

[Маловероятна этимология Махека (SPFFBU, 2, 1953, стр. 127 и сл.); кремль из křer-, křepkij. - Т.]

Сделай сообщение о происхождении и значении (этимологии) слова «кремль». **В чём сходны данные версии и чем отличаются друг от друга?**

Задание 5. Заполните таблицу

Кто пытался захватить Тульский кремль?	Даты захвата	Результат захвата
1)		
2)		
3)		
4)		

Причины неприступности Тульского кремля:

Задание 6. Внимательно ознакомьтесь с содержанием текста. В процессе чтения обозначьте текст значками («V» - уже знал (-а), «+» - новое, «-» - думал(-а) иначе, «?» - не понял (-а), есть вопросы)

Тульский кремль входил в знаменитую засечную черту. Так называли лесной массив, протянувшийся в виде узкой полосы почти через всю Тульскую область и далее через Рязанскую и Калужскую земли с запада на восток.

Русские люди оборонялись от врагов всеми силами, и лес в этом деле выполнял важную роль. Первоначально засеки являлись естественными природными преградами.

Чтобы соорудить засеки, деревья в лесу подрубали на уровне человеческого роста, и они росли не вверх, а вбок, близко к земле. Валили деревья верхушками в сторону ожидаемого врага, крест-накрест. Так на пути врага возвышалась непроходимая стена, которую не могли преодолеть не только всадники и пешие, но даже лесные звери.

Кроме лесных завалов в сплошную линию засек входили топкие болота, множественные реки и озёра, крупные склоны и глубокие овраги. Там, где не было леса или других препятствий, насыпали высокие земляные валы, рыли рвы, устраивали ямы-ловушки, в дно которых вбивали заострённые брёвна, а сверху ямы прикрывали ветками. Тула находилась в самом центре засечной черты, разделяя вместе со всеми южными окраинными землями военные тревоги и опасности. Тульский кремль был главной крепостью в системе укреплений засечной черты.

Чтобы быстро известить войска о приближении врага, на тульских засеках дежурили стражники. Они вели наблюдения с высокого дерева или деревянной башни. Завидев пыль от конских копыт бесчисленных кочевников, стражник подавал знак напарнику, который был внизу на коне. Тот стремглав мчался к следующему посту. Иногда сигнал подавали при помощи огня и клубов черного дыма. На наблюдательной вышке поджигали берестяной короб со смолой. Черный дым, устремленный в небо, что враг подошёл к засекам и надо готовиться к обороне.

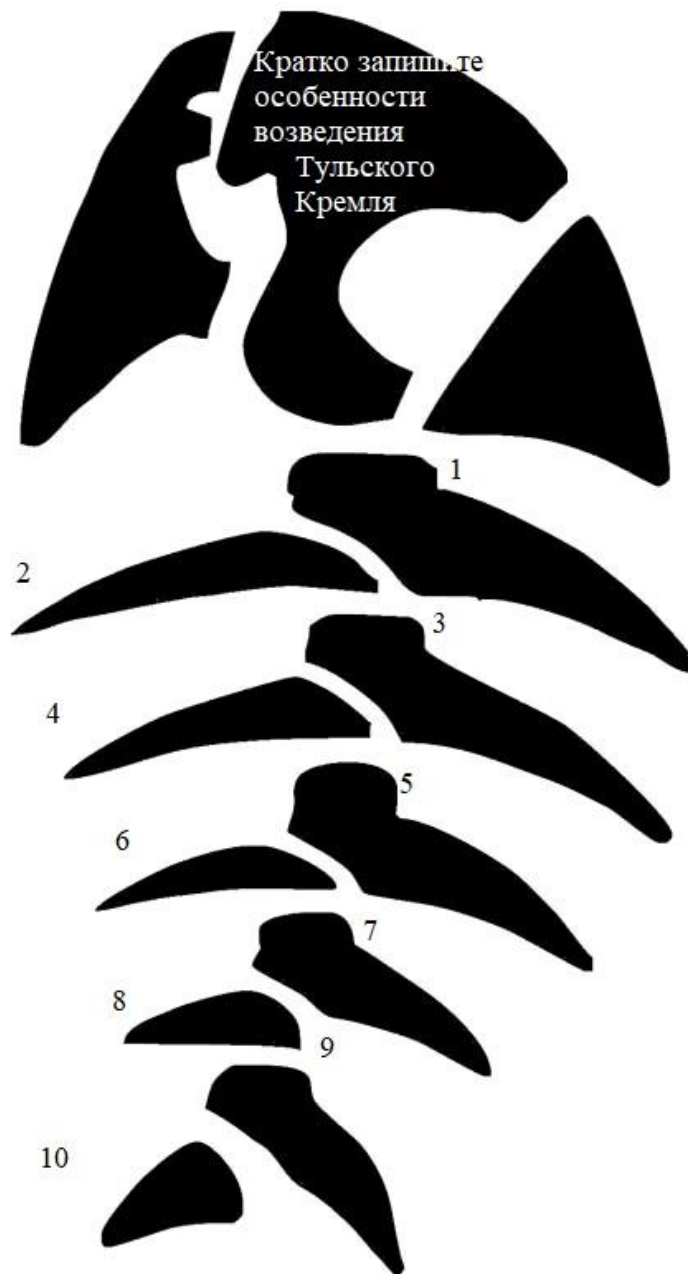
Засечная черта была не только средством обороны, но и местом убежища для населения в момент нападения врага. Крестьянское и посадское население привлекалось к охране и защите засек лишь в самое тревожное время. Постоянно же несли службу по защите засек специальные должностные лица (засечные приказчики, сторожа и станичники). Порядки были суровые, устав засечной службы соблюдался строго. Все засечные леса считались заповедными, в них строго запрещалось пасти скот, собирать грибы, орехи и ягоды, прокладывать «стёжки-дорожки», не говоря уже о каких-либо самовольных порубках. Этот запрет был введен для того, чтобы протоптанные тропинки не вывели кочевников к русским поселениям. Виновные в его нарушении несли различные наказания. Стража должна была стоять на своих местах неподвижно, с коней не слезать, чтобы не обнаружить себя противнику.

Сегодня засека - зона отдыха горожан. Участок засеки, прилегающий к Пролетарскому району города, называется Щегловской. Название идёт от имени дозорного воеводы Щеглова, которому поручалась охрана этого участка засек в те далёкие времена.

Задание 7. Заполните таблицу в соответствии с обозначениями, затем обсудите с соседом по парте – какую новую информацию он/она узнали в процессе чтения?

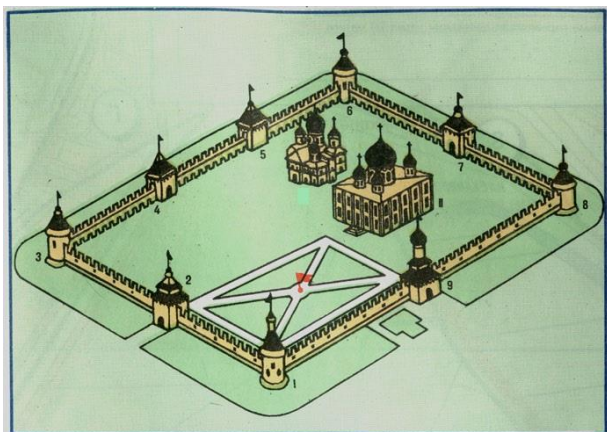
V	+	-	?

Задание 8.



Урок 3

Задание 1. Посмотрите видеоматериал о башнях Тульского кремля. Соотнесите цифру и название башен



- 1.
- 2.
- 3.
- 4.
- 5.
- 6.
- 7.
- 8.
- 9.

Задание 2. Ответьте на вопрос: каково было предназначение каждой из башен кремля?


1. _____
2. _____
3. _____
4. _____
5. _____
6. _____
7. _____
8. _____
9. _____

Задание 3. Подпишите названия башен кремля



Задание 5. Подумай и сформулируй вопросы к той информации, которую ты записал (-а) в задании 4. Задай их соседу по парте или своим одноклассникам.

Задание 6. Архитектура православного храма Как устроен православный храм? Подпиши знакомые архитектурные элементы (части) храмов Тульского кремля: колокольня, световой барабан, купол, яблоко, апсиды, пилястра, арка, портал, паперть.



Подсказка.

Барабáн световой – барабан, грани или цилиндрическая поверхность которого прорезана оконными проемами.

Апсида/Абси́да – алтарный выступ, как бы пристроенный к храму, чаще всего полукруглый, но встречается и многоугольный в плане, в нем размещается алтарь.

Порта́л – архитектурно оформленный вход в здание.

Па́перть – открытое или закрытое крыльцо перед входом в храм, возвышенное по отношению к уровню земли.

Яблоко – шар на завершении купола под крестом.

Пилястра (лопатка) – конструктивный или декоративный плоский вертикальный выступ на поверхности стены, имеющий базу и капитель.

Арка – криволинейное перекрытие пролета в стене или пространстве между двумя опорами (столбами, колоннами, пилонами).

Купол - пространственное покрытие зданий и сооружений, по форме близкое к полусфере или другой поверхности вращения кривой (эллипса, параболы и т. п.).

Колокóльня — башня, на которой установлен один или более колоколов, обычно является частью церкви.